

AS

12659

6

নিম্নোক্ত ১ 11508/10



পশ্চিমবঙ্গ পশ্চিমবঙ্গ WEST BENGAL

813470

১১/১০/১৯
 ১১/১০
 ১১.২৪/১০

১১/১০/১৯
 ১১/১০/১৯

Certified that the document is a true and correct copy of the original as submitted to me for registration. The Stamp is valid for all the purposes and is not subject to any condition.

Principal Registrar
 24 Parganas

4 OCT 2019

Shan Form Holder.

-ঃ নিঃশব্দ সার্ব বিক্রম কোবাণ্য দর্শিনঃ :-

থানা- সোনারপুর, মৌজা- বারহাঁস ফরতাবাদ,
 জমি- ২ কাঠা ময়ে গৃহাদি সহ,
 মূল্য- ১৫,০০,০০০ টাকা।

१२
शुविन्दार
वा

श्री गुरुपदा कार
२७, जयपुर रोड, कोलकाता-७०००२५
श्री गुरुपदा कार
मैदान भेड्यार
मानपुर ए.डी.एस. आर. अफिस
पिन १४ परगणा



South Zone, South Region
Sonamane, South ZONE
L-4 OCT 2010

Gurupada Kar
(GURU PADA KAR)
S/O- Darichandras Mahan Kar.
D/83, East Rosebery.
P.S. Furba Jadarapur.
KOL- 700025.
Business.

-: (২) :-

Shantanu Halder

কোবাণ্য গৃহীতিগণ :- ১) শ্রী রাজেন্দ্র কুমার আগরওয়ালা, (PAN- ACZPA7518C),
পিতা- গুণীন্দ্র ভণীরামচন্দ্র আগরওয়ালা, ২) শ্রী পরশু
আগরওয়ালা, (PAN- AGPPA18021M), ৩) শ্রী বিকাশ
আগরওয়ালা, (PAN- AHAPA8484B), ৪) শ্রী রাজকুমার
আগরওয়ালা, (PAN- AHAPA8485A), ২-৪নং এর
পিতা- শ্রী রাজেন্দ্র কুমার আগরওয়ালা, মকলের জাতি-
হিন্দু (ভারতীয়), পেশা- ব্যবসা, মাং- ২৬, মহামায়া
মন্দির রোড, থানা- সোনারপুর, কলকাতা- ৭০০ ০৮৪।
.....

কোবাণ্য দাতা :- শ্রী শান্তনু হালদার, পিতা- শ্রী গুণীন্দ্র হালদার, জাতি-
হিন্দু (ভারতীয়), পেশা- চাকুরী, মাং- গড়িয়া ঠেঠান
রোড, ভেঁতুলাবেড়িয়া, থানা- সোনারপুর, কলকাতা-
৭০০ ০৮৪, জেলা- দক্ষিণ ২৪ পরগণা।
.....

কম্য শ্রুত নিঃস্বত্বে সাক্ষ্য বিস্তৃত কোবাণ্য পত্র বিদ্যে কার্যকর্যে :-

জেলা দক্ষিণ ২৪ পরগণা, থানা ও গ্রামঃ ডিঃ সাবরেজিস্ট্রী অফিস- সোনারপুর,
পরগণা- মেদনমল্ল, বর্তমানে রাজপুর-সোনারপুর পৌরসভায় ২৮ (২৬) নং ওয়ার্ডের
অন্তর্গত ৫১০ নং হোল্ডিং বুক, জেঃ এলঃ নং- ৪৭, মৌজা- বারহাঁস ফরজাবাদ গ্রামে
স্বায়ত্ব দখলী স্বত্ব বিশিষ্ট প্লটের আর.এম. ২৬৩ নং খতিয়ান বুক আর.এম. ৩১৮৫
নং দ্বায়ে বাস্তু জমির মধ্যে আমার খরিদা ১ কাঠা ২ ছটাক জমি এবং আর.এম. ৪১৯ নং
খতিয়ান বুক আর.এম. ৩১৮৬ নং দ্বায়ে বাস্তু জমির মধ্যে আমার খরিদা ১৪ ছটাক



add. 12th. Sub-reg. 10000
Sonapur, Dist. 24 P.W.

4 OCT 2010

A long vertical line, possibly a signature or a mark, extending downwards from the text above.

Shantomu-Haldar
Shantomu Haldar.

জমি অর্থাৎ দুইটি খতিয়ান ভুক্ত দুইটি দ্বায়ে অমোর খরিদা মূলে প্রাপ্ত অত্র মহ নকসার
পাণ ১৭ দ্বারা সীমারেখা চিহ্নিত ও পরিবেষ্টিত কমেবশী ২ কাঠা পরিমিত জমি দ্বায়ে
তদুপরিস্থিত কমেবশী ১০০ বর্গফুট পরিমিত টালির ছাউনি বিশিষ্ট গৃহাদি দ্বায়ে যাবতীয়
সাজ পাঠ অ্যকর অওপাত্যাদি দ্বায়ে যাবতীয় ব্যবহারিক রাইট অন্ ইজমেন্টে স্বত্বাদি মহ
অত্র কোবাণ্য মূলে বিক্রীত সম্পত্তি হইতেছে ।

নিম্ন ভগ্নশীল বর্ণিত জমি জমা মহ আরও অন্যান্য জমি জমা অধুনা মৃত পঁচু
গোপাল নন্দর ও শ্রী নিতাই নন্দর মহেশ্বরদ্বয়ের নাম বরাবর রিভিসনগ্যাপ সোটেলমেন্টে
জরিপে রেকর্ড ভুক্ত থাকে । উক্ত সম্পত্তিতে খাসে ভোগ দখল করিতে থাকাবদ্বয়ে উক্ত
পঁচু গোপাল নন্দর মহেশ্বর পরলোক গমন করিলে মৃত্যুকালে তিন পুত্র, তিন কন্যা ও
শ্রী মহ মোট সাত জনকে ওয়ারিশ বিদ্যমান রাখিয়া যান । অতঃপর উক্ত স্বর্গীয় পঁচু
গোপাল নন্দর মহেশ্বরের শ্রী ও তিন কন্যা ভায়েদের ৪/৭ অংশের জমি জমা বিগত
ইংরাজী ৩০/০৭/১৯৮৫ তারিখে সোনোরপুর সাবরেজিস্ট্রী অফিসে রেজিস্ট্রীকৃত ১নং
বহির ৫০নং ডপ্যুমে ৪০৬ হইতে ৪১৪ নং পাতায় নকশীকৃত ৪১৭৪ নং এককোতা
কোবাণ্য দশিণ মূলে শ্রী লক্ষ্মণ চন্দ্র নন্দর, শ্রী রামচন্দ্র নন্দর ও শ্রী কার্তিক চন্দ্র নন্দর
দিগকে বিক্রয় করিয়া নিঃস্বত্ব ও দখলচ্যুত হইলেন । অতঃপর শ্রী লক্ষ্মণ চন্দ্র নন্দর, শ্রী
রামচন্দ্র নন্দর ও শ্রী কার্তিক চন্দ্র নন্দর খরিদা মূলে প্রাপ্ত হইয়া উক্ত নিতাই নন্দরের
সহিত একযোগে ভোগ দখল করিতে থাকাবদ্বয়ে নিজেদের ভোগ দখলের স্বার্থে ও
মুনিস্বার্থে বিগত ইংরাজী ২২/৮/১৯৮৬ তারিখে সোনোরপুর অ্যাং টিঃ সাবরেজিস্ট্রী
অফিসে রেজিস্ট্রীকৃত ১নং বহির ৬৬নং ডপ্যুমে ৩৪৫ হইতে ৩৬০ নং পাতায় নকশীকৃত
১৯৮৬ পাতায় ৫১৩৪ নং এককোতা অ্যাপোষ বিভাগ বন্টন নামা দশিণ দ্বারা বিভাগ



Adhik. end. Ind. Anggitan
Kantor Pusat, Sekeloa Timur, Jakarta

- 4 OCT 2010

বন্দন করিয়া গায়েন । উক্ত বন্দন নামা দপিলে পশ্চিম চন্দ্র নন্দ চতুর্থ পক্ষ ভূক্ত হইয়া '৬' তপশীলে বর্নিত জমি জমা একক ভাবে প্রাপ্ত হইয়া । উক্ত পশ্চিম চন্দ্র নন্দ মহাশয় নিম্ন তপশীলে বর্নিত আর.এম. ২৬৩ নং প্রতিমান ভূক্ত ৩১৮৫ নং দাগে ৩ শতক জমির মধ্যে ১ কাঠা ৯ ছটাক ১৮ বর্গফুট পরিমিত জমি বিগত ইংরাজী ১৬/০৩/১৯৯৬ তারিখে সোনারপুর মাঝেরজিদ্দী অফিসে রেজিস্ট্রীকৃত ১নং বহির ৩২নং ডপ্লুমের ১৫৭ হইতে ১৬৭ নং পাতায় নকশীকৃত ২০৪৯ নং এককতা কোবাণ্য দপিল মূলে ভৎকাপীন মাপিক ও দখলীকার বন্ধন নন্দর দীঘরের নিকট হইতে খরিদ করেন । এতপ্রকারে উক্ত শ্রী পশ্চিম চন্দ্র নন্দ মহাশয় বন্দন নামা দপিল মূলে ও খরিদা সূত্রে নিম্ন তপশীল বর্নিত জমি জমা সহ আরও অন্যান্য জমি জমা একক ভাবে প্রাপ্ত হইয়া খাসে ভোগ দখল করিতে থাকিবদ্বায় বিগত ইংরাজী ৬/১২/১৯৯৬ তারিখে সোনারপুর মাঝেরজিদ্দী অফিসে রেজিস্ট্রীকৃত ১নং বহির ১২৩নং ডপ্লুমের ৩০২ হইতে ৩০৭ নং পাতায় নকশীকৃত ৭৮৩/৬ নং এককতা কোবাণ্য দপিল মূলে সোনারপুর খানার অন্তর্গত করতাবাদ (পূর্ব) নিবাসী শ্রী অজিত নন্দ মহাশয়ের পুত্র শ্রী দিলীপ নন্দ মহাশয়কে বিক্রয় করিয়া নিঃস্বত্ব ও দখলচ্যুত হইয়া । অতঃপর দিলীপ নন্দ মহাশয় তাঁহার খরিদা সূত্রে প্রাপ্ত সম্পত্তিতে খাসে ভোগ দখল করিতে থাকিবদ্বায় অর্থাৎ বিশেষ আবশ্যকে নিম্ন তপশীলে বর্নিত জমি জমা বিক্রয় করিবার ঘোষণা করিলে অর্থাৎ অত্র দস্তা ভাণ্ড অবগত হইয়া বিগত ইংরাজী ০৮/০৮/২০০০ তারিখে সোনারপুর মাঝেরজিদ্দী অফিসে রেজিস্ট্রীকৃত ১নং বহির ১১৭নং ডপ্লুমের ৩২৭ হইতে ৩৩২ নং পাতায় নকশীকৃত ৬৮৭৪ নং এককতা কোবাণ্য দপিল মূলে খরিদ করিয়া মাপিক সরকারে ধার্যকৃত খাজনাদি আদায়ে ও স্থানীয় রাজপুর-সোনারপুর পৌরসভায় নিজ নামে নাম



Addl. Dist. Sub-Registrar
Soweto, South 24 Post

4 OCT 2010

-ঃ (৫) ঃ-

Charanmu Healdor.

পতন করতঃ ধার্মিকৃত ট্যাক্সাদি অদানয়ে অদ্যাবদি অন্তের বিনা ঋত্ব সংশ্রবে খাসে
ভোগ দখল করিয়া আসিতেছি ও করিতেছি । উহাতে আমার বিক্রয়যোগ্য টমম ঋত্ব
বিদ্যমান আছে ও রহিয়াছে ।

এক্ষণে আমার নগদ অর্থের বিশেষ প্রয়োজনে টমম ও নিম্ন তপশীল বর্নিত জমি
বিক্রয় করিবার যোগ্য করিলে অত্র কোবাণা গ্রহীতাগণ আপনদের জনস্বকৃতিতে জানিতে
পারিয়া টমম জমি ১৫,০০,০০০ টাকা মূল্যে খরিদ করিতে চাওয়ায় এবং আমি টমম
মূল্যে বিক্রয় করিতে সম্মত হইয়া অন্য তারিখে নিম্ন টাকার জাম মোতাবেক টমম
সমুদয় ১৫,০০,০০০ টাকা আপনাদের নিকট হইতে বুকিয়া পাইয়া অত্র নিঃস্বত্ব সাক
বিক্রয় কোবাণা দলিল আপনাদের নাম বরাবর লিখিয়া দিয়া এবং দখল দিয়া
এতদ্বারা স্বীকার, অধিকার, প্রকাশ ও প্রচার করিতেছি যে ঃ-

আপনদের অন্য হইতে আমার দাবতীয় ঋত্ব ঋত্ববান দখলে কারমে দখলীকার
হইয়া মালিক সরকারে ও স্থানীয় রাজপুর-সেমনারপুর পৌরসভায় সাবেক বহুত নাম
খারিজ দিয়া আপনাদের নিজ নিজ নাম পতন করতঃ পুত্র, পৌত্রাদি ওয়ারিশান
গনসঙ্গে দান, বিক্রয়, বন্ধকাদির দ্বারা সর্ব প্রকার হস্তান্তর করণ ক্ষমতায় ক্ষমতাবান
হইয়া পরম সুখে ভোগ দখল করিতে থাকুন । তাহাতে আমি কিংবা আমার ওয়ারিশানগণ
কন্ডিনে কাপে কোন প্রকার ওজর আপত্তি দাবি দাওয়া করিতে পারিব না বা করিবে না
করিলেও তাহা সর্ব অদ্যাপতে অগ্ন্যস্ত ও নামঞ্জুর বশিয়া গব্য হইবেক ।

প্রকাশ থাকে যে, বিক্রীত জমি জমা অন্য কোন স্থানে দান, বিক্রয়, বন্ধকাদির
দ্বারা দায় সংযোগ করি নাই । যদি কোন দিন ঐরূপ কোন দায় যোগ উবিধ্যতে প্রমাণ

10/04/2010



Ades. Ims. Sub-Register
Bangalore, South 24/10/10

4 OCT 2010

- ১ (৬) :-

Shantenu Halder

হয় ভজ্জনা অ্যামি দায়ী থাকিব ও আইন ম্যাকিক যে কোন দত্ত ভোগ করিব এবং যাবতীয় ক্ষতিপূরণ দিতে বাধ্য থাকিব। উক্ত জমি জমা কাছাকেও ভাগে ভাঙায় শিজ দেই নাই বা ভেঙে জমি নাই বা কোন বর্গাদার নাই বা সরকার বাহাদুর কর্তৃক অথবা কোন প্রাইভেট বডি কর্তৃক এ্যাকোয়ার হয় নাই বা কোন দামণ্য মোকর্দমার বিষয়ভূক্ত নাই, সম্পূর্ণ নির্দায়, নির্দায়, পরিষ্কার অবস্থায় আমার খাস দখলে বিদ্যমান থাকাবস্থায় বিক্রয় করিয়া খাস দখল বুঝাইয়া দিলাম।

উবিধ্যতে ভুল সংশোধন বা পরিপূরক দাখিলের আবশ্যিক হইলে বিনা পাবে আপনাদের তপবে ও খরচায় উক্ত ভুল সংশোধন দাখিল করিয়া দিতে অ্যামি ময়ে ওয়ারিশান গণক্রমে বাধ্য হইলাম।

এতদর্মে শ্রেষ্ঠায় মুখু শরীরে দ্বির ভাব বৃদ্ধিতে থাকিয়া মূশোর সম্পূর্ণ টাকা বুঝিয়া পাইয়া অত্র দাখিলে মহি সম্পাদন করিলাম। ইতি ভাং—


বাংলা ১৪১৭ মদের ১৭ বৈশাখ

ইং ২০১০ ম্যাপের ৪ চৈত্র

-ঃ উপস্থানে বিক্রীত সম্পত্তির পরিচয় :-

.....

- ১) জেলা দক্ষিণ ২৪ পরগনা, খান্ডা ও এ্যাঃ ডিঃ সাবরেজিষ্ট্রী অফিস- সোনারপুর এ্যাক্যাহীন পরগনা- মেদনমল্ল, রাজপুর-সোনারপুর পৌরসভার ২৮ (২৬) নং ওয়ার্ডের অন্তর্গত ৫১০ নং হোল্ডিং ভূক্ত মেজা- বারহাঁস ধরভাবাদ গ্রামস্থিত স্থান ম্যাকিক পশ্চিমবঙ্গ রাজ্য সরকার পক্ষে দক্ষিণ ২৪ পরগনা কাশেকটার



Add. Dist. Sub-Registrar
Bangalore, Secy 24 Div.

- 4 OCT 2010

আপিনপুর অধীন মোট জমার জমির মধ্যে বিস্তীর্ণ ১ কাঠা ২ ছটাক জমির বার্ষিক ছরাস্থারি খাজনা বর্তমান স্থারে প্রযোজ্য। জেঃ এনঃ নং- ৪৭, রেঃ সাঃ নং- ৭, ভৌজি নং- ১০৯, অর.এন. ২৬০ নং অতিয়ান পিপিবদ্ধ।

অর.এন. ৩১৮৫ নং দায়ে ব্যস্ত জমির মধ্যে আমার খরিদা মুখে প্রাপ্ত কমেবেশী ১ কাঠা ২ ছটাক জমি বিস্তীর্ণ।

২) জেপা, খানা, মৌজা, মাণিক, গুজু ঐ দুজু একজমায় মোট জমির জমার মধ্যে বিস্তীর্ণ ১৪ ছটাক জমির বার্ষিক ছরাস্থারি খাজনা বর্তমান স্থারে প্রযোজ্য। অর.এন. ৪১৯ নং অতিয়ান পিপিবদ্ধ।

অর.এন. ৩১৮৬ নং দায়ে ব্যস্ত জমির মধ্যে আমার খরিদা মুখে প্রাপ্ত কমেবেশী ১৪ ছটাক জমি বিস্তীর্ণ।

অর্থাৎ মোট দুইটি অতিয়ান দুজু দুইটি দায়ে আমার খরিদা মুখে প্রাপ্ত অত্র সহ নকসায় প্যাপ রং দ্বারা সীমারেখা চিহ্নিত ও পরিবেষ্টিত কমেবেশী ২ কাঠা পরিমিত জমি দ্বায় তদুপরিমিত কমেবেশী ১০০ বর্গফুট পরিমিত ইটের দেওয়াল ও ট্যাম্পির ছাটনি বিশিষ্ট গৃহাদি দ্বায় খাবতীখ মাজ পাঠ আকর আওলাভাদি দ্বায় খাবতীখ ব্যবহারিক রাইট অব্ ইজমেন্টে গৃহাদি সহ অত্র কোবাপা মুখে বিস্তীর্ণ সম্পত্তি হইতেছে। অত্র সহ নকসা অত্র দাপিনের একাংশ বলিয়া সর্বত্র গন্য হইবে।

-ঃ (৮) ঃ-

Shantomu Halder.

-ঃ চৌহদ্দি ঃ-

- উত্তর ঃ আর.এম. দাগ নং- ৩১৮৫ ও ৩১৮৬।
দক্ষিণ ঃ আর.এম. দাগ নং- ৩১৮৪ ~~কম~~ ~~ফুটে~~ ~~প্রদান~~ ~~কর~~ ~~পাওয়া~~ ~~গেছে~~।
পূর্ব ঃ আর.এম. ৩১৮৬ নং দাগ।
পশ্চিম ঃ আর.এম. দাগ নং- ৩৫১০।

Shantomu Halder.

-ঃ টাকার জাম ঃ-

তারিখ	চেক নং	ব্যাঙ্ক	পরিমাণ
04/10/2010.	025242	AXIS BANK Gurga	Rs. 15,00,000/-

ধরণে পনের লক্ষ টাকা বুঝিয়ে পাইলাম।

Shantomu Halder.

দাতার স্বাক্ষর

ইমাদি ঃ-

মুদ্রাবিদায়কারক ঃ-
Sameer Chakraborty.

(সোমেনাথ চক্রবর্তী)
দলিল লেখক (এ.এল.পি./১৩০)
আলিপুর ডিঃ রেজিস্ট্রী অফিস,
কলকাতা- ৭০০ ০২৭।


অক্ষর বিন্যাস ঃ-

Rudip Baidya.
(শ্রী রুদীপ বৈদ্য) সোনারপুর।

১) *Gunforda Kar.*
D-83 East Raja Pur
KOL-75


২) *Dilip Masker*
SHA Saha Jara
P.S. Souanpur.

10 10 20



Add. Prof. Sub-Register
Schwarze Str. 24 7068

- 4 OCT 2010



	বৃহদঙ্গুলী	তর্জনী	মধ্যমা	অনামিকা	কনিষ্ঠা
বাম হাত					
ডান হাত					

দাখিলকারক/দাতার নাম - SHANTONU HALDER

টিপ/স্বাক্ষর Shantonu Halder



	বৃহদঙ্গুলী	তর্জনী	মধ্যমা	অনামিকা	কনিষ্ঠা
বাম হাত					
ডান হাত					

গ্রহীতা/দাতার নাম - RAJIB MONDAL

টিপ/স্বাক্ষর Rajib Mondal



	বৃহদঙ্গুলী	তর্জনী	মধ্যমা	অনামিকা	কনিষ্ঠা
বাম হাত					
ডান হাত					

গ্রহীতা/দাতার নাম - RAJIB MONDAL

টিপ/স্বাক্ষর Rajib Mondal



	বৃহদঙ্গুলী	তর্জনী	মধ্যমা	অনামিকা	কনিষ্ঠা
বাম হাত					
ডান হাত					

গ্রহীতা/দাতার নাম -

টিপ/স্বাক্ষর Rajib Mondal



Add. Dist. Sub-Registrar
Tumkur, Secy 24 Pk

4 OCT 2010



	বৃদ্ধাঙ্গুলী	তর্জনী	মধ্যমা	অনামিকা	কনিষ্ঠা
বাম হাত					
ডান হাত					

দাখিলকারক/দাতার নাম -

টিপ/স্বাক্ষর P. J. Khan

	বৃদ্ধাঙ্গুলী	তর্জনী	মধ্যমা	অনামিকা	কনিষ্ঠা
বাম হাত					
ডান হাত					

গ্রহীতা/দাতার নাম -

টিপ/স্বাক্ষর

	বৃদ্ধাঙ্গুলী	তর্জনী	মধ্যমা	অনামিকা	কনিষ্ঠা
বাম হাত					
ডান হাত					

গ্রহীতা/দাতার নাম -

টিপ/স্বাক্ষর

	বৃদ্ধাঙ্গুলী	তর্জনী	মধ্যমা	অনামিকা	কনিষ্ঠা
বাম হাত					
ডান হাত					

গ্রহীতা/দাতার নাম -

টিপ/স্বাক্ষর



Addr. Dep. Sub-Registro
Senador, Av. 11, 74 Buz.


4 OCT 2010

Government of West Bengal
Department of Finance (Revenue) , Directorate of Registration and Stamp Revenue
Office of the A. D. S. R. SONARPUR, District- South 24-Parganas
Signature / LTI Sheet of Serial No. 12659 / 2010, Deed No. (Book - I , 11508/2010)

I . Signature of the Presentant

Name of the Presentant	Signature with date
Shantonu Halder	<i>Shantonu Halder.</i> 1/10/10.

II . Signature of the person(s) admitting the Execution at Office.

Sl No.	Admission of Execution By	Status	Photo	Finger Print	Signature
1	Shantonu Halder Address -Garia Station Road, Tentulberia, Kolkata, Thana:-Sonarpur, District:-South 24-Parganas, WEST BENGAL, India, P.O. :- Pin :-700084	Self		 LTI	<i>Shantonu Halder.</i> 1/10/10
			04/10/2010	04/10/2010	

Name of Identifier of above Person(s)

Guru Puda Kar
D/83 East Rajapur, Kolkata, Thana:-Purba Jadabpur,
District:-South 24-Parganas, WEST BENGAL, India,
P.O. :- Pin :-700075

Signature of Identifier with Date

Gurupada Kar.
1/10/10



Addl. Dist. Sub-Registrar
Sonarode, Sonarode, Sonarode

[- OCT 2010



Government Of West Bengal
Office Of the A. D. S. R. SONARPUR
District:-South 24-Parganas

Endorsement For Deed Number : I - 11508 of 2010
(Serial No. 12659 of 2010)

On 04/10/2010

Certificate of Admissibility(Rule 43,W.B. Registration Rules 1962)

Admissible under rule 21 of West Bengal Registration Rule, 1962 duly stamped under schedule 1A, Article number : 23,4 of Indian Stamp Act 1899. also under section 5 of West Bengal Land Reforms Act, 1955; Court fee stamp paid Rs.10/-

Payment of Fees:

Fee Paid in rupees under article : A(1) = 16489/- ,E = 7/- on 04/10/2010

Certificate of Market Value(WB PUVI rules of 2001)

Certified that the market value of this property which is the subject matter of the deed has been assessed at Rs.-1500000/-

Certified that the required stamp duty of this document is Rs.- 90010 /- and the Stamp duty paid as: Impresive Rs.- 5000/-

Deficit stamp duty

Deficit stamp duty

1. Rs. 45000/- is paid, by the draft number 572740, Draft Date 04/10/2010, Bank Name State Bank of India, MAHAMAYATALA, received on 04/10/2010
2. Rs. 40020/- is paid, by the draft number 572741, Draft Date 04/10/2010, Bank Name State Bank of India, MAHAMAYATALA, received on 04/10/2010

Presentation(Under Section 52 & Rule 22A(3) 46(1),W.B. Registration Rules,1962)

Presented for registration at 15.32 hrs on :04/10/2010, at the Office of the A. D. S. R. SONARPUR by Shantonu Halder ,Executant.

Admission of Execution(Under Section 58,W.B.Registration Rules,1962)

Execution is admitted on 04/10/2010 by

1. Shantonu Halder, son of Panchanan Halder , Garia Station Road, Tentulberia, Kolkata, Thana:-Sonarpur, District:-South 24-Parganas, WEST BENGAL, India, P.O. :- Pin :-700084 , By Caste Hindu, By Profession : Service
Identified By Guru Pada Kar, son of Lt Chandra Mohan Kar, D/83 East Rajapur, Kolkata, Thana:-Purba Jadabpur, District:-South 24-Parganas, WEST BENGAL, India, P.O. :- Pin :-700075 , By Caste: Hindu, By Profession: Business.

(Anima Sinha)
ADDITIONAL DISTRICT SUB-REGISTRAR

(Anima Sinha)
ADDITIONAL DISTRICT SUB-REGISTRAR



Addl. Dist. Sub-Registrar
Saranath, Cuttack 751 002

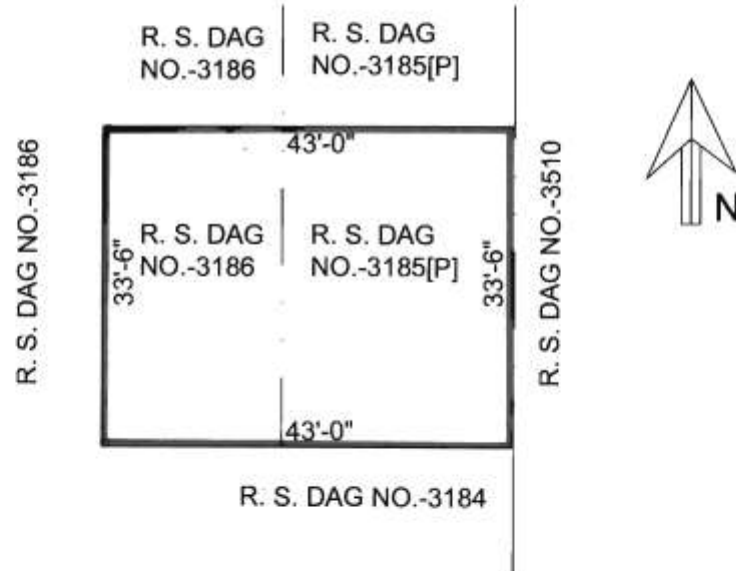
[- 4 OCT 2010

SITE PLAN AT MOUZA -BARHANS FARTABAD, J. L. NO - 47, R. S. DAG
 NO -3185[P] & 3186[P], P. S. - SONARPUR, DIST. - SOUTH 24 PARGANAS,
 WARD NO.-28[26], UNDER RAJPUR - SONARPUR MUNICIPALITY

SCALE 1" = 15' 2"

TOTAL AREA MARKED BY RED BORDER

TOTAL AREA STATEMENT		
R. S. DAG NO.	LAND AREA	TOTAL LAND AREA
3185	1 KH.-2 CH.-0 SFT.[M/L]	2 KH.-0 CH.-0 SFT.[M/L]
3186	0 KH.-14 CH.-0 SFT.[M/L]	



Shantomu Halder.

Chandan Kumarjan
 C.A.D. BY
 Debabrata Mandal
 Civil Engineer E.B.S.Lie No-283/Ripson
 Rajpur-Sonarpur Municipality



Addl. Dist. Encl. Registrar
Srinivasan, Bangalore

17 OCT 2010

10
11
12
13
14
15
16
17
18
19
20
21
22
23
24
25
26
27
28
29
30
31
32
33
34
35
36
37
38
39
40
41
42
43
44
45
46
47
48
49
50
51
52
53
54
55
56
57
58
59
60
61
62
63
64
65
66
67
68
69
70
71
72
73
74
75
76
77
78
79
80
81
82
83
84
85
86
87
88
89
90
91
92
93
94
95
96
97
98
99
100

Certificate of Registration under section 60 and Rule 69.

Registered in Book - I
CD Volume number 28
Page from 4815 to 4829
being No 11508 for the year 2010.



(Signature)
(Ashoke Kumar Biswas) 06-October-2010
ADDITIONAL DISTRICT SUB-REGISTRAR
Office of the A. D. S. R. SONARPUR
West Bengal